

# Déclaration de projet de Travaux

## Déclaration d'Intention de Commencement de Travaux

Au titre du chapitre IV du titre V du livre V (partie réglementaire) du Code de l'environnement  
et de la section 12 du chapitre IV du titre III du livre V de la 4ème partie (partie réglementaire) du Code du travail  
(Annexe 1-1 de l'arrêté du 15 février 2012 modifié - NOR : DEVP1116359A)

### Délai de réponse

Le destinataire doit répondre à toute déclaration, même s'il n'est pas concerné, sous 9 jours pour les DT et sous 7 jours pour les DICT, hors jours fériés, après la date de réception de la déclaration dûment remplie. Lorsque la déclaration est reçue sous forme non matérialisée, ces délais sont portés à 15 jours pour la DT et à 9 jours pour la DICT, hors jours fériés. Pour la DT, il peut être prolongé de 15 jours si l'exploitant effectue des mesures de localisation avant de répondre ou lors d'un rendez-vous sur site avec vous.

Exploitant : \_\_\_\_\_

Destinataire : \_\_\_\_\_

Complément d'adresse : \_\_\_\_\_

Numéro / Voie : \_\_\_\_\_

Lieu-dit / BP : \_\_\_\_\_

Code Postal / Commune : \_\_\_\_\_

Pays : \_\_\_\_\_

### DT (Déclaration de projet de travaux)

N° consultation du téléservice : \_\_\_\_\_

N° affaire du responsable du projet : \_\_\_\_\_

Date de la déclaration : \_\_\_\_ / \_\_\_\_ / \_\_\_\_

Responsable du projet,  
personne morale

Responsable du projet,  
personne physique

Déclaration conjointe  
DT/DICT

### Responsable du projet

(1) : Champs facultatifs

Dénomination : \_\_\_\_\_

Pays : \_\_\_\_\_ N° SIRET : \_\_\_\_\_

### Représentant du responsable du projet

Dénomination : \_\_\_\_\_

Complément / Service : \_\_\_\_\_

N° : \_\_\_\_\_ Voie : \_\_\_\_\_

Lieu-dit / BP : \_\_\_\_\_

Code postal : \_\_\_\_\_ Commune : \_\_\_\_\_

Personne à contacter : \_\_\_\_\_

Tél. : \_\_\_\_\_ Fax<sub>(1)</sub> : \_\_\_\_\_

Courriel<sub>(1)</sub> : \_\_\_\_\_

### Emplacement du projet

Adresse<sub>(2)</sub> : \_\_\_\_\_

CP : \_\_\_\_\_ Commune principale : \_\_\_\_\_

Nb de communes : \_\_\_\_\_ (2) : facultatif si emprise dessinée sur le téléservice

### Souhaits pour le récépissé

Souhaite recevoir le récépissé (cas de la DT-DICT conjointe)

Mode de réception du récépissé souhaité : \_\_\_\_\_

Si mode de réception par voie électronique, précisez :

Capacité d'impression des plans : Taille : \_\_\_\_\_ Couleur : \_\_\_\_\_

Souhait de plans vectoriels : \_\_\_\_\_ au format : \_\_\_\_\_

### Projet et son calendrier

(3) : voir les codes au verso

Nature des travaux<sub>(3)</sub> : \_\_\_\_\_

Décrivez le projet : \_\_\_\_\_

Emploi de techniques sans tranchées : Oui Non

Distance minimale entre les travaux et la ligne électrique : \_\_\_\_ , \_\_\_\_ m

Cochez si vous souhaitez les plans des réseaux électriques aériens.

Date prévue pour le commencement des travaux : \_\_\_\_ / \_\_\_\_ / \_\_\_\_

Durée du chantier : \_\_\_\_\_ jour(s)

### Investigations complémentaires par le responsable du projet (à remplir après réception du récépissé de DT)

Réalisation d'investigations complémentaires : Oui Non

Motif de réalisation ou non d'investigations complémentaires avant travaux (voir au verso) : \_\_\_\_\_

Date des investigations complémentaires : \_\_\_\_ / \_\_\_\_ / \_\_\_\_

Investigations susceptibles de nécessiter une DICT

Envoi des résultats aux exploitants d'ouvrages et aux entreprises

### DICT (Déclaration d'Intention de Commencement de Travaux)

N° consultation du téléservice : \_\_\_\_\_

N° affaire de l'exécutant des travaux : \_\_\_\_\_

Date de la déclaration : \_\_\_\_ / \_\_\_\_ / \_\_\_\_

Nature de la déclaration (voir les codes au verso) : \_\_\_\_\_

### Exécutants des travaux

(1) : Champs facultatifs

Dénomination : \_\_\_\_\_

Complément / Service : \_\_\_\_\_

N° : \_\_\_\_\_ Voie : \_\_\_\_\_

Lieu-dit / BP : \_\_\_\_\_

Code postal : \_\_\_\_\_ Commune : \_\_\_\_\_

Pays : \_\_\_\_\_ N° SIRET : \_\_\_\_\_

Personne à contacter : \_\_\_\_\_

Tél. : \_\_\_\_\_ Fax<sub>(1)</sub> : \_\_\_\_\_

Courriel<sub>(1)</sub> : \_\_\_\_\_

### Emplacement des travaux (si différent du projet de travaux)

Adresse<sub>(2)</sub> : \_\_\_\_\_

CP : \_\_\_\_\_ Commune principale : \_\_\_\_\_

Nb de communes : \_\_\_\_\_ (2) : facultatif si emprise dessinée sur le téléservice

### Souhaits pour le récépissé

Mode de réception du récépissé souhaité : \_\_\_\_\_

Si mode de réception par voie électronique, précisez :

Capacité d'impression des plans : Taille : \_\_\_\_\_ Couleur : \_\_\_\_\_

Souhait de plans vectoriels : \_\_\_\_\_ au format : \_\_\_\_\_

### Travaux et leur calendrier

(3) : voir les codes au verso

Nature des travaux<sub>(3)</sub> : \_\_\_\_\_

Décrivez les travaux : \_\_\_\_\_

Techniques utilisées<sub>(3)</sub> : \_\_\_\_\_

Autre, précisez la technique : \_\_\_\_\_

Précisez, le cas échéant, la profondeur max d'excavation : \_\_\_\_\_ cm

Cochez en cas de modification du profil du terrain en fin de travaux

Résultats des investigations complémentaires communiqués par le responsable du projet : Oui Non

Distance minimale entre les travaux et la ligne électrique : \_\_\_\_ , \_\_\_\_ m

Cochez si vous souhaitez les plans des réseaux électriques aériens.

Date prévue pour le commencement des travaux : \_\_\_\_ / \_\_\_\_ / \_\_\_\_

Durée du chantier : \_\_\_\_\_ jour(s)

### Signature de l'exécutant des travaux ou de son représentant

Nom du signataire : \_\_\_\_\_

Signature : \_\_\_\_\_

Nombre de pièces jointes, y compris les plans : \_\_\_\_\_

### Signature du responsable du projet ou de son représentant

Nom du signataire : \_\_\_\_\_

Signature : \_\_\_\_\_

Nombre de pièces jointes, y compris les plans : \_\_\_\_\_

## Récépissé de DT Récépissé de DICT

Au titre du chapitre IV du titre V du livre V (partie réglementaire) du Code de l'environnement  
et de la section 12 du chapitre IV du titre III du livre V de la 4<sup>ème</sup> partie (partie réglementaire) du Code du travail

(Annexe 2 de l'arrêté du 15 février 2012 modifié - NOR : DEVP1116359A)

### Destinataire

Récépissé de DT  
Récépissé de DICT  
Récépissé de DT/DICT  
conjointe

#### Dénomination :

Complément / Service :

Numéro / Voie :

Lieu-dit / BP :

Code Postal / Commune :

Pays :

### Coordonnées de l'exploitant

Raison sociale :

Personne à contacter :

Numéro / Voie :

Lieu-dit / BP :

Code Postal / Commune :

Tél. :

Fax :

N° consultation du téléservice :

Référence de l'exploitant :

N° d'affaire du déclarant :

Personne à contacter (déclarant) :

Date de réception de la déclaration :

Commune principale des travaux :

Adresse des travaux prévus :

### Éléments généraux de réponse

Les renseignements que vous avez fournis ne nous permettent pas de vous répondre. La déclaration est à renouveler. Précisez notamment :

Les réseaux/ouvrages que nous exploitons ne sont pas concernés au regard des informations fournies. Distance > à : \_\_\_\_\_ m

Il y a au moins un réseau / ouvrage concerné de catégorie (voir liste des catégories au verso) : \_\_\_\_\_. Autres informations :

### Modification ou extension de nos réseaux / ouvrages

Modification ou extension de réseau/ouvrage envisagée dans un délai inférieur à 3 mois :

Réalisation de modifications en cours sur notre réseau/ouvrage.

Veuillez contacter notre représentant :

Tél. :

NB : Si nous avons connaissance d'une modification du réseau/ouvrage dans le délai maximal de 3 mois à compter de la consultation du téléservice, nous vous en informons.

### Emplacement de nos réseaux / ouvrages

Plans joints :	Références :	Echelle <sup>(1)</sup> :	Date d'édition <sup>(1)</sup> :	Sensible :	Prof. règl. mini <sup>(1)</sup> :	Matériau réseau <sup>(1)</sup> :
NB : La classe de précision A, B ou C figure dans les plans.			___ / ___ / ___		_____ cm	
			___ / ___ / ___		_____ cm	

Réunion sur chantier pour localisation du réseau/ouvrage : Date retenue d'un commun accord : \_\_\_ / \_\_\_ / \_\_\_ à \_\_\_ h \_\_\_

ou Prise de RDV à l'initiative du déclarant (date du dernier contact non conclusif : \_\_\_ / \_\_\_ / \_\_\_)

Votre projet doit tenir compte de la servitude protégeant notre ouvrage.

(cas d'un récépissé de DT) Vous devez prévoir des investigations complémentaires à notre charge (hors cas d'exemption prévus dans la réglementation) <sup>(2)</sup>

Des branchements non cartographiés sont présents. Ils sont soit pourvus d'affleurants visibles et rattachés à un réseau principal souterrain identifié dans les plans joints, soit munis de dispositifs automatiques supprimant tout risque en cas d'endommagement <sup>(2)</sup>

(1) : facultatif si l'information est fournie sur le plan joint (2) : pour les tronçons et branchements non cartographiés en classe A, prévoir des clauses techniques et financières particulières dans le marché

### Recommandations de sécurité

Les recommandations techniques spécifiques suivantes sont à appliquer, en fonction des risques liés à l'utilisation des techniques de travaux employées :

Rubriques du guide technique relatives à des ouvrages ou travaux spécifiques :

Pour les exploitants de lignes électriques : si la distance d'approche a été précisée, la mise hors tension est : possible impossible

Mesures de sécurité à mettre en œuvre :

### Dispositifs importants pour la sécurité :

### Cas de dégradation d'un de nos ouvrages

En cas de dégradation d'un de nos ouvrages, contactez nos services au numéro de téléphone suivant : \_\_\_\_\_

Pour toute anomalie susceptible de mettre en cause la sécurité au cours du déroulement du chantier, prévenir le service départemental d'incendie et de secours (par défaut le 18 ou le 112) : \_\_\_\_\_

### Responsable du dossier

Nom : \_\_\_\_\_

Désignation du service : \_\_\_\_\_

Tél. : \_\_\_\_\_

### Signature de l'exploitant ou de son représentant

Nom du signataire : \_\_\_\_\_

Signature : \_\_\_\_\_















Date : \_\_\_ / \_\_\_ / \_\_\_ Nombre de pièces jointes, y compris les plans : \_\_\_\_\_

## SDEG 16

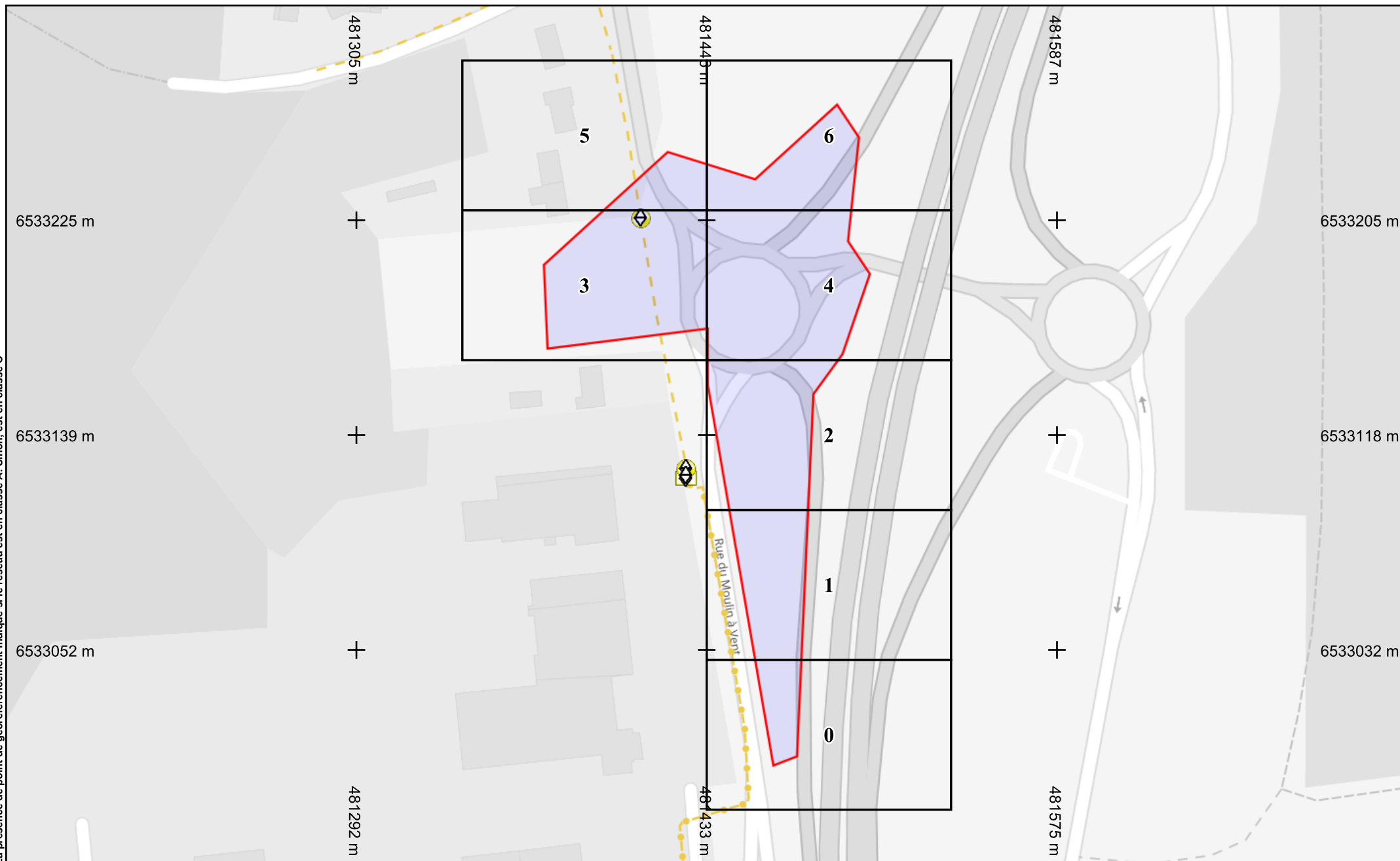
308, rue de Basseau  
16021 ANGOULEME Cedex  
Téléphone : 05 45 67 35 00  
Télécopie : 05 45 67 35 20  
E-mail : sdeg16@sdeg16.fr  
Site internet : www.sdeg16.fr

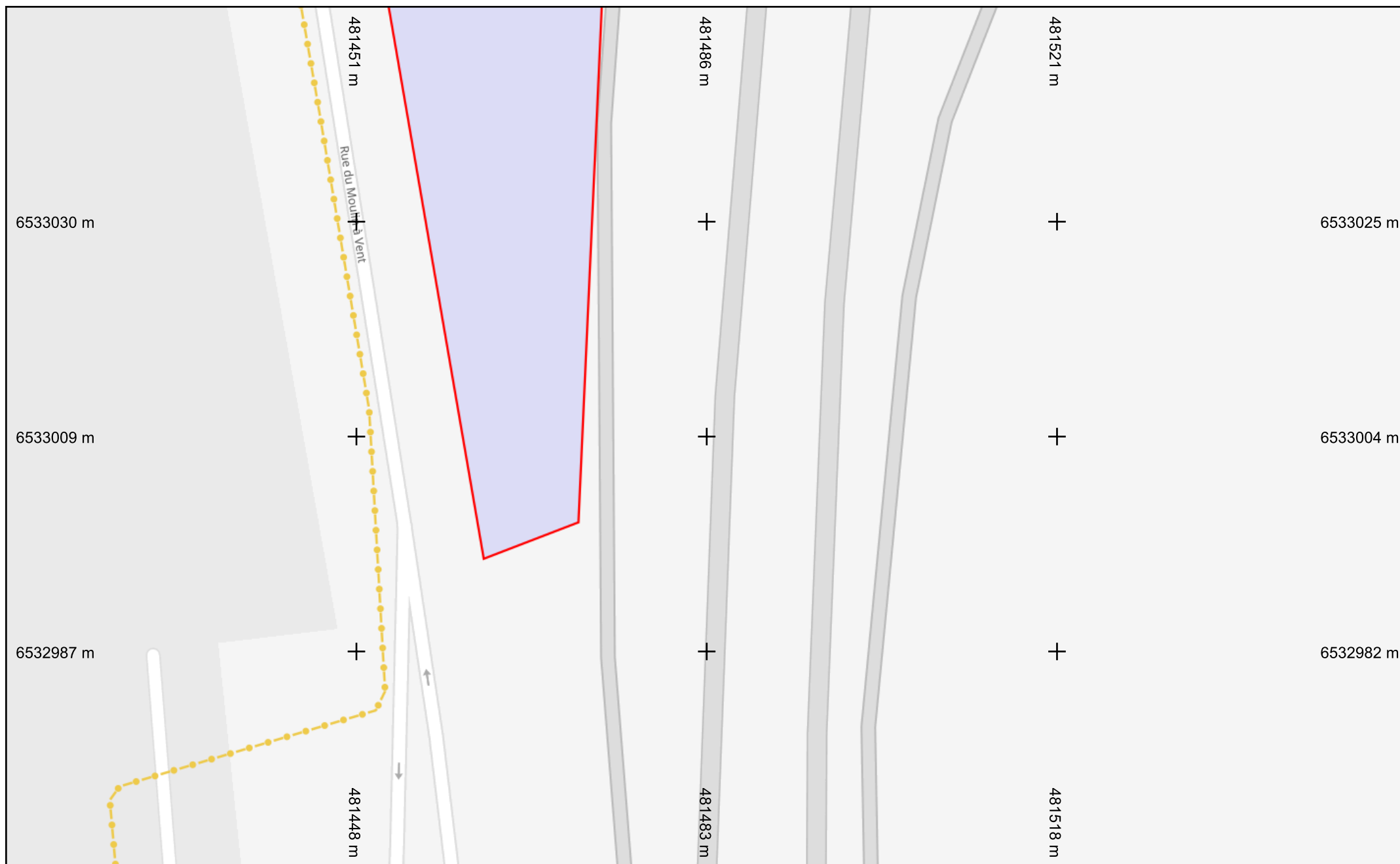


## SDEG 16 – Légende

	Cable EP - défaut		Points lumineux
	Cable EP Aerien		Eclairage routier
	Câble EP Aérien en concession		Eclairage sportif
	Câble EP Aérien hors concession		Mise en lumiere
	Cable EP Souterrain		Eclairage autonome
	Cable EP souterrain abandonne		
	massif_abandonne		coffret_eclairage
	Point de levé		

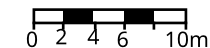
La présence de point de géoréférencement indique si le réseau est en classe A. Sinon, est en classe C





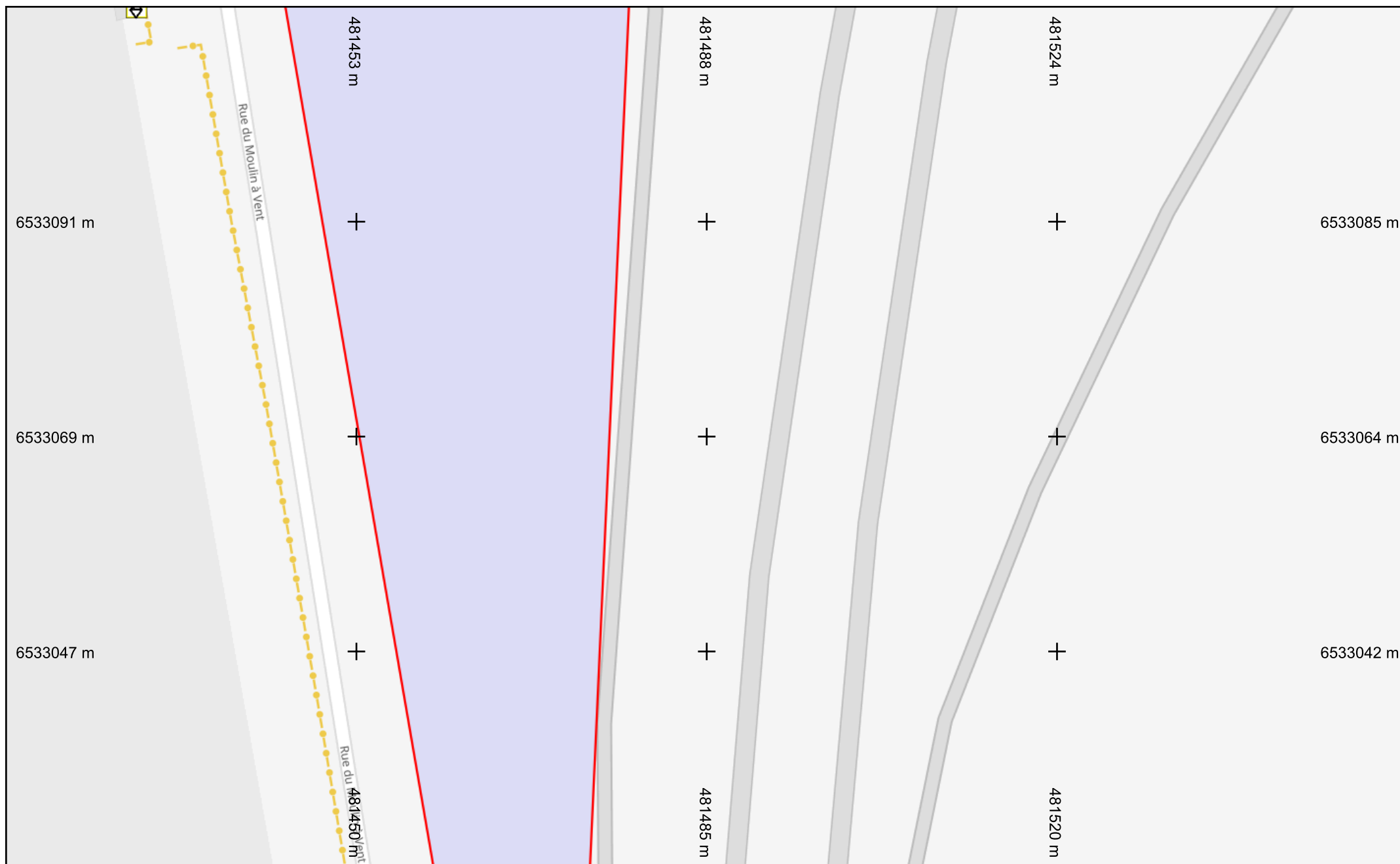
**Légende :**  
**Voir page annexe**

Échelle : 1:500 --- Plan généré le : 02/07/2025 - 17:22:54  
Numéro de consultation : 2025070201362TE1  
Adresse : Le Moulin à Vent, 16230 Maine-de-Boixe  
Format d'impression : A4 Paysage



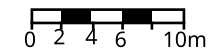
Catégorie réseau : EL

Carroyage : RGF93/Lambert 93 - EPSG:2154



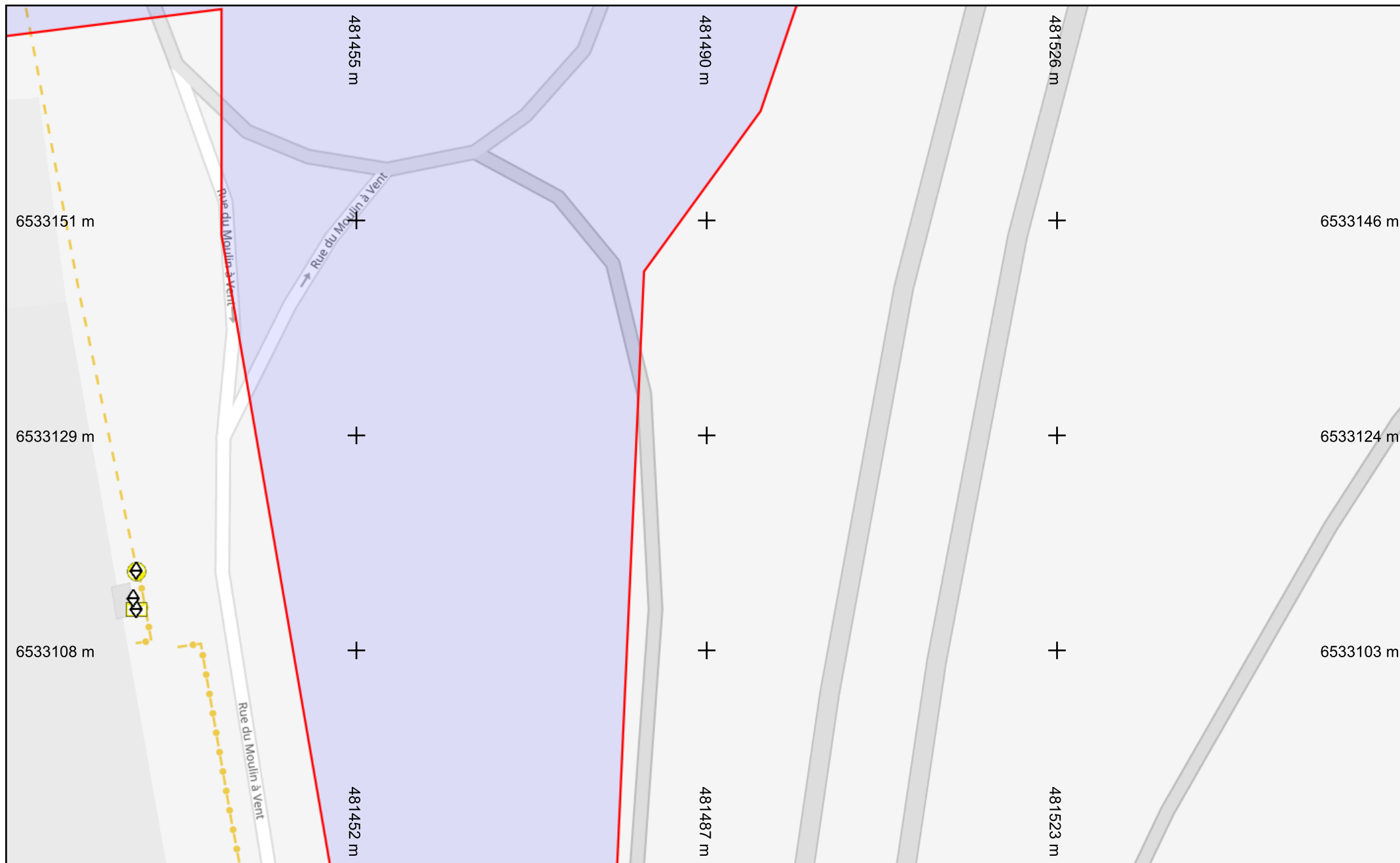
**Légende :**  
**Voir page annexe**

Échelle : 1:500 --- Plan généré le : 02/07/2025 - 17:22:54  
Numéro de consultation : 2025070201362TE1  
Adresse : Le Moulin à Vent, 16230 Maine-de-Boixe  
Format d'impression : A4 Paysage



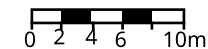
Catégorie réseau : EL

Carroyage : RGF93/Lambert 93 - EPSG:2154



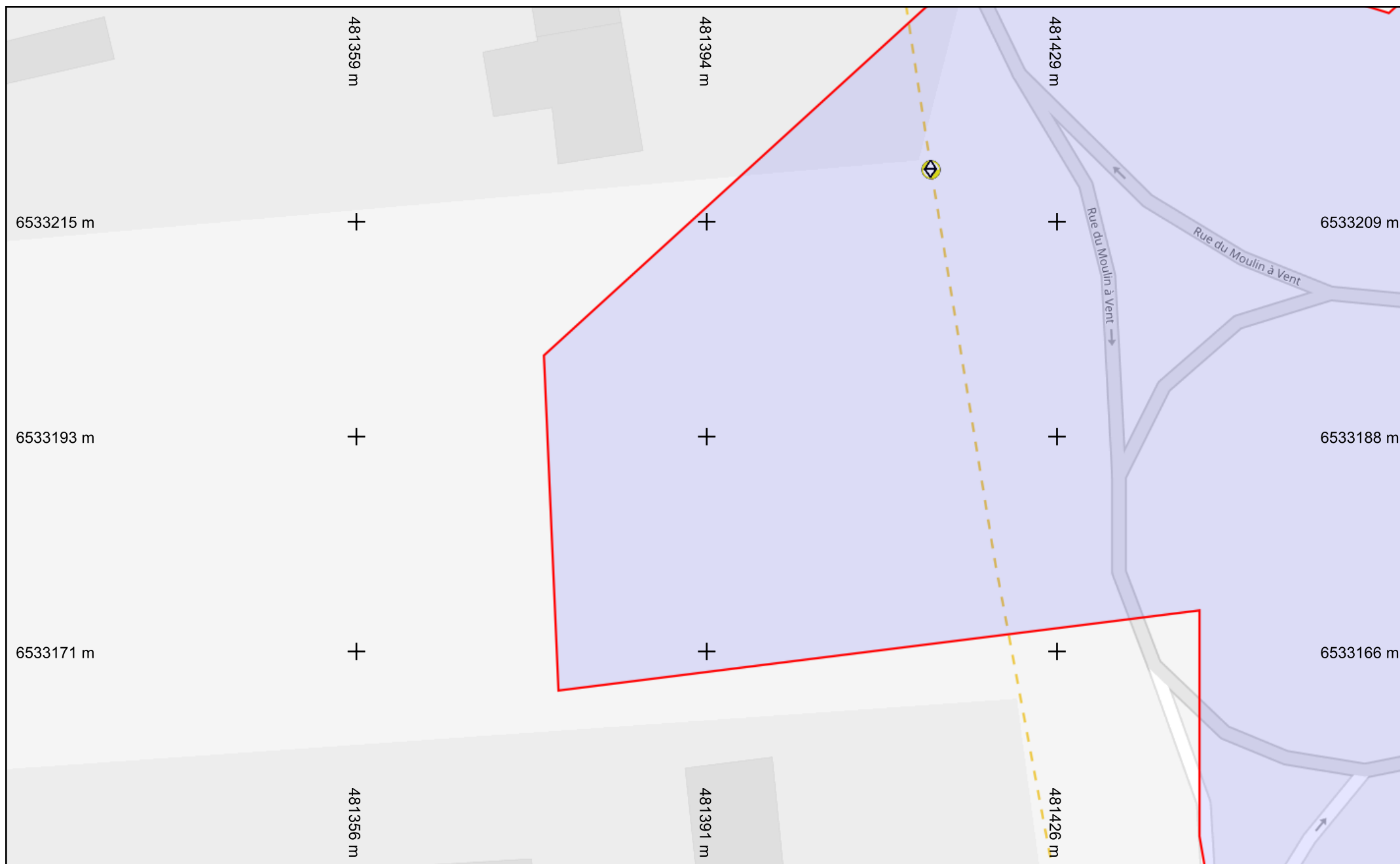
**Légende :**  
**Voir page annexe**

Échelle : 1:500 --- Plan généré le : 02/07/2025 - 17:22:54  
Numéro de consultation : 2025070201362TE1  
Adresse : Le Moulin à Vent, 16230 Maine-de-Boixe  
Format d'impression : A4 Paysage



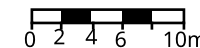
Catégorie réseau : EL

Carroyage : RGF93/Lambert 93 - EPSG:2154



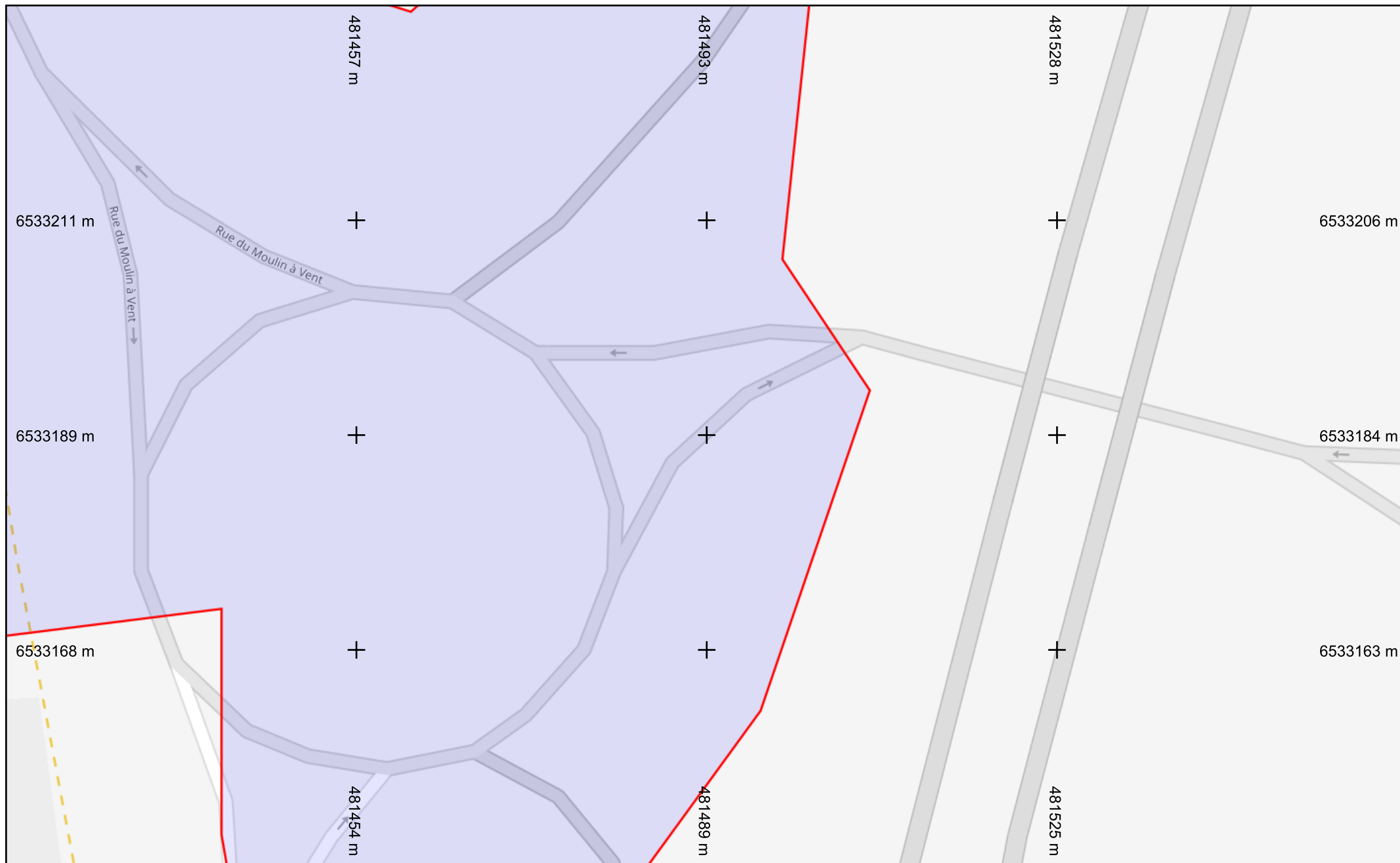
**Légende :**  
**Voir page annexe**

Échelle : 1:500 --- Plan généré le : 02/07/2025 - 17:22:54  
Numéro de consultation : 2025070201362TE1  
Adresse : Le Moulin à Vent, 16230 Maine-de-Boixe  
Format d'impression : A4 Paysage



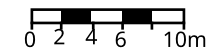
Catégorie réseau : EL

Carroyage : RGF93/Lambert 93 - EPSG:2154



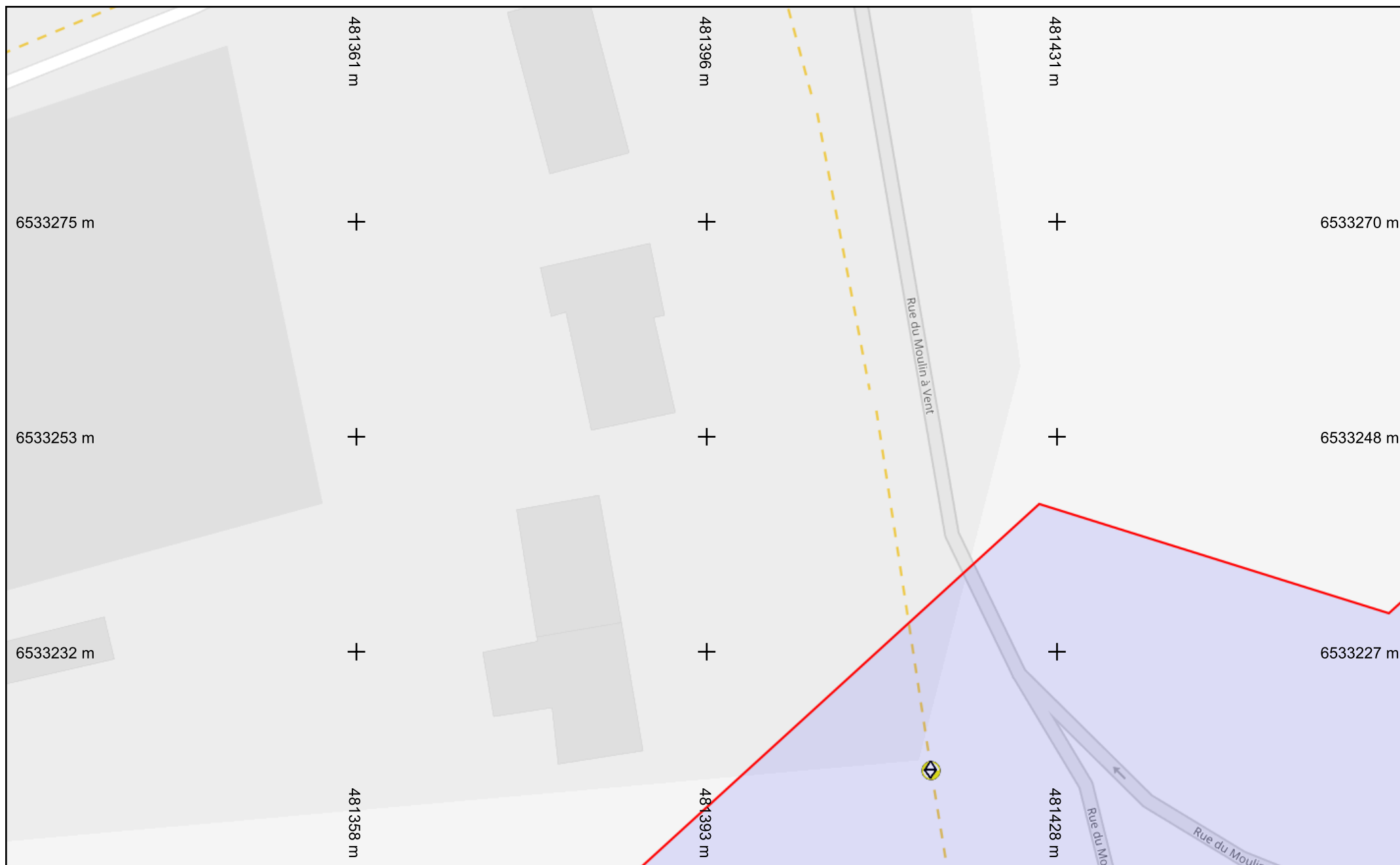
**Légende :**  
**Voir page annexe**

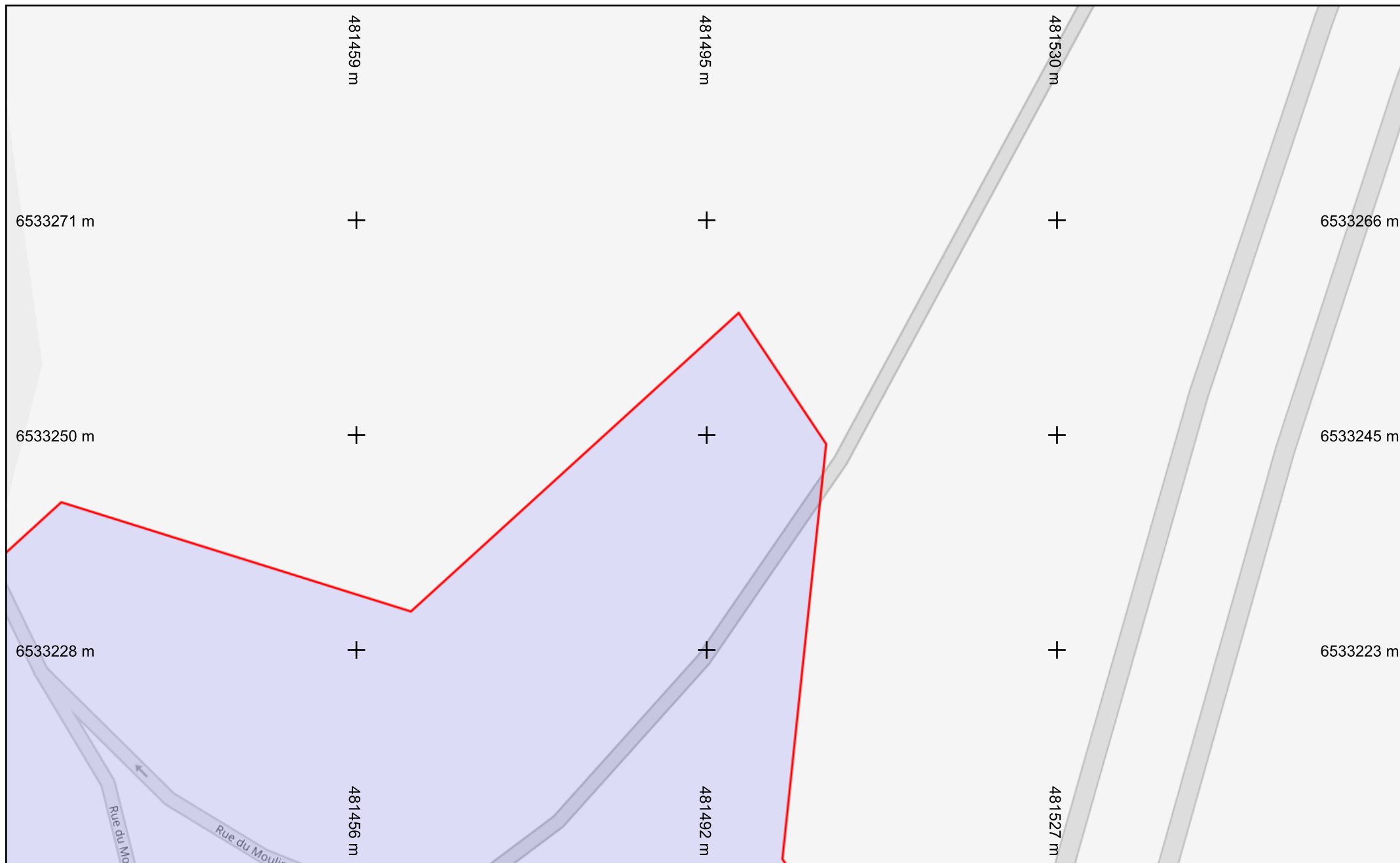
Échelle : 1:500 --- Plan généré le : 02/07/2025 - 17:22:54  
Numéro de consultation : 2025070201362TE1  
Adresse : Le Moulin à Vent, 16230 Maine-de-Boixe  
Format d'impression : A4 Paysage



Catégorie réseau : EL

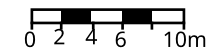
Carroyage : RGF93/Lambert 93 - EPSG:2154





**Légende :**  
**Voir page annexe**

Échelle : 1:500 --- Plan généré le : 02/07/2025 - 17:22:54  
Numéro de consultation : 2025070201362TE1  
Adresse : Le Moulin à Vent, 16230 Maine-de-Boixe  
Format d'impression : A4 Paysage



Catégorie réseau : EL

Carroyage : RGF93/Lambert 93 - EPSG:2154